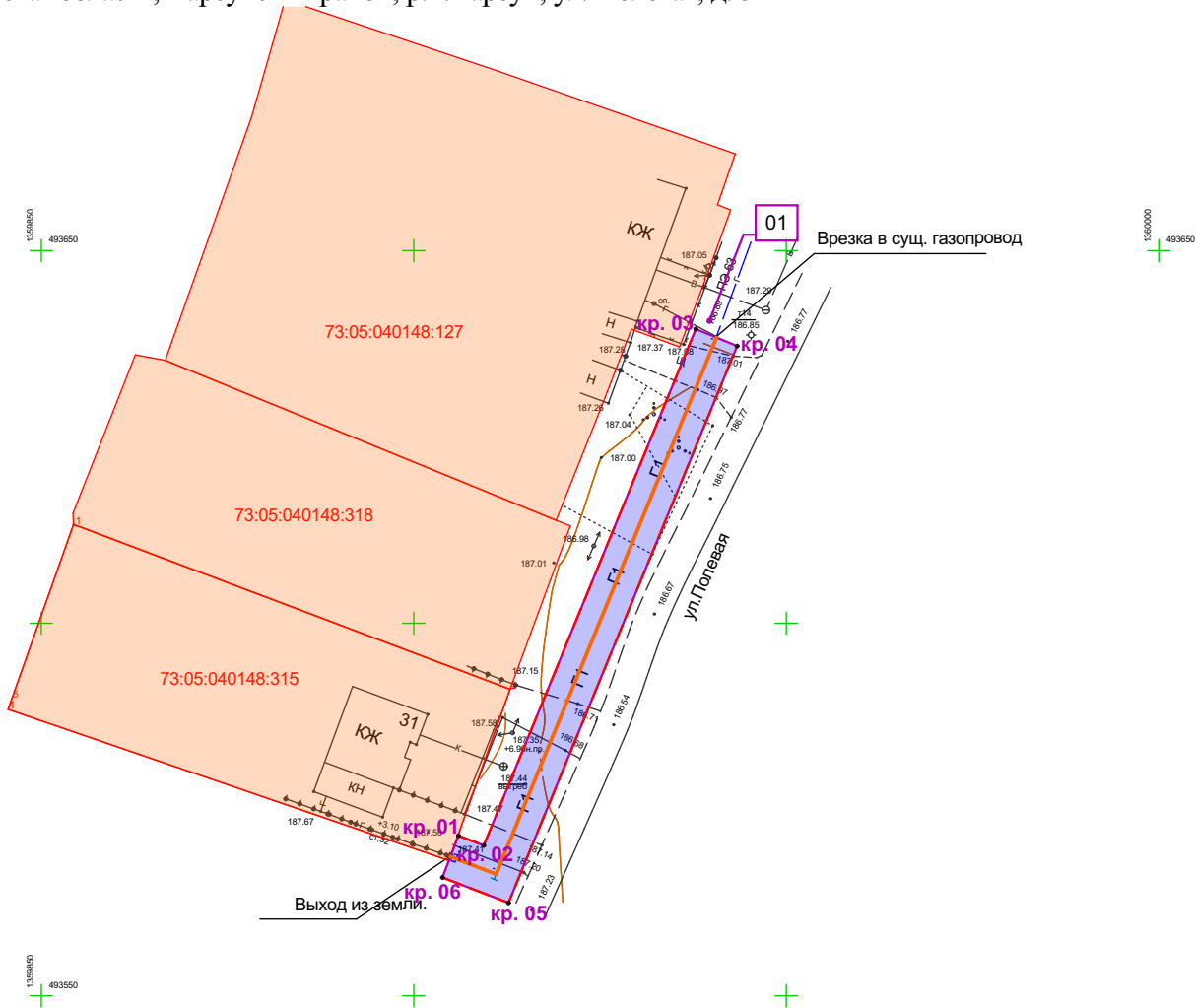


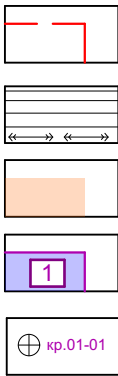
Основная часть проекта планировки территории.
Чертеж планировки территории (1:1000).

Газопровод-ввод от точки врезки по ул. Полевая до границы земельного участка жилого дома по адресу:
Ульяновская область, Карсунский район, р.п.Карсун, ул. Полевая, д. 31

Приложение №1
к постановлению Администрации р.п. Карсун
от " " 2017г.
№



Условные обозначения:



- красные линии линейного объекта;
- линии, обозначающие дороги, улицы, проезды, линии связи, объекты инженерной и транспортной инфраструктур, проходы к водным объектам общего пользования и их береговым полосам;
- территории элементов планировочной структуры (кварталы для застройки)
- границы зон планируемого размещения объектов федерального значения, объектов регионального значения, объектов местного значения, номер объекта п/п;
- координаты поворотных точек

Согласовано

Взам. инв. №

Подп. и дата

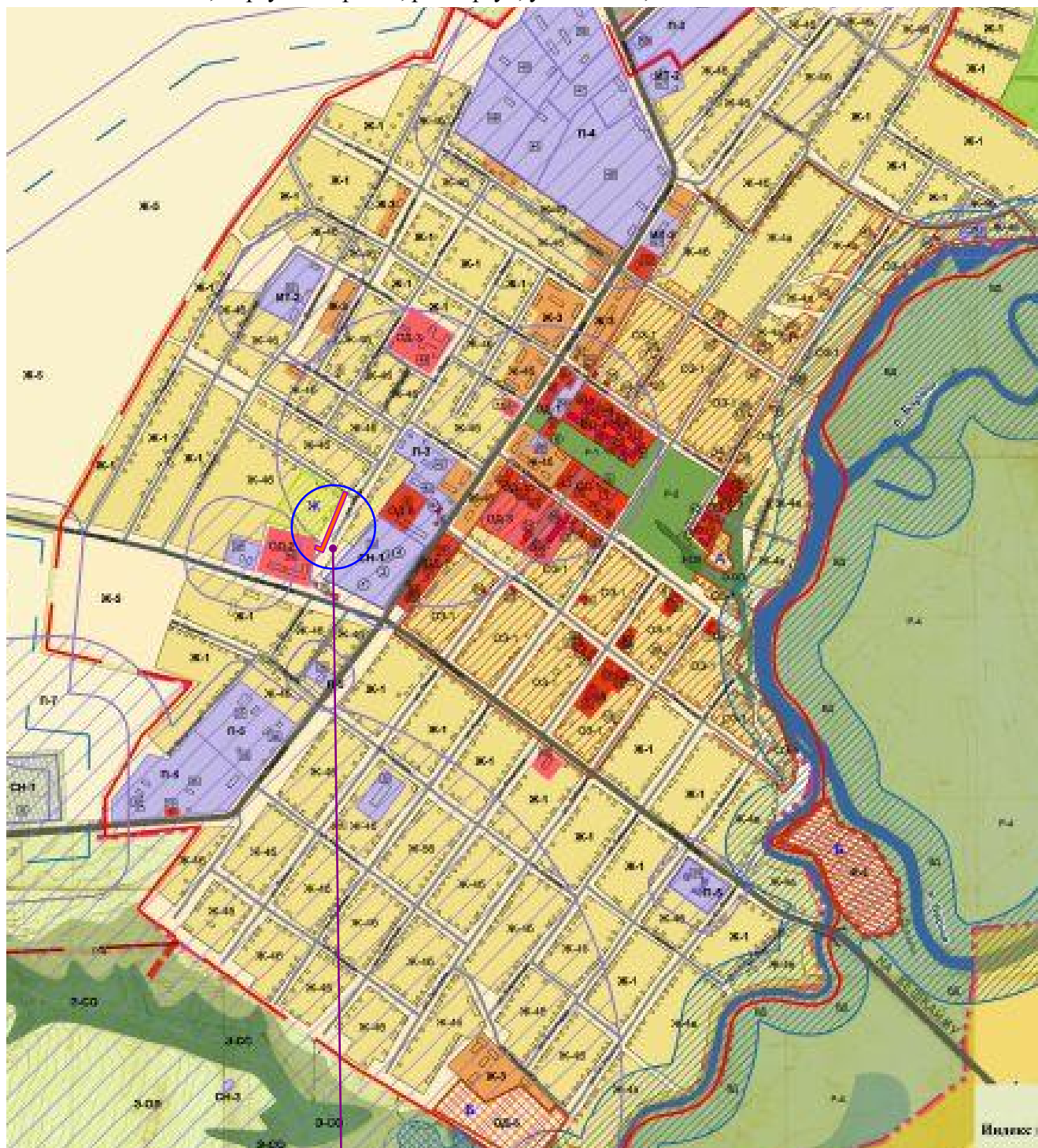
Инв. № подл.

						Газопровод-ввод от точки врезки по ул. Полевая до границы земельного участка жилого дома по адресу: Ульяновская область, Карсунский район, р.п.Карсун, ул. Полевая, д. 31		
Изм.	Колуч.	Лист	№ док.	Подп.	Дата	Основная часть проекта планировки.		
ГИП	Карягин					Стадия	Лист	Листов
ГАП	Зайцев					П		
Разработал	Карягин					ЗАО "ИКНЗР"		
Н. контроль	Зайцев							
Чертеж планировки территории								

Материалы по обоснованию проекта планировки.

Фрагмент карты планировочной структуры территорий городского округа (1:10000).

Газопровод-ввод от точки врезки по ул. Полевая до границы земельного участка жилого дома по адресу: Ульяновская область, Карсунский район, р.п.Карсун, ул. Полевая, д. 31



Проектируемая территория

Согласовано

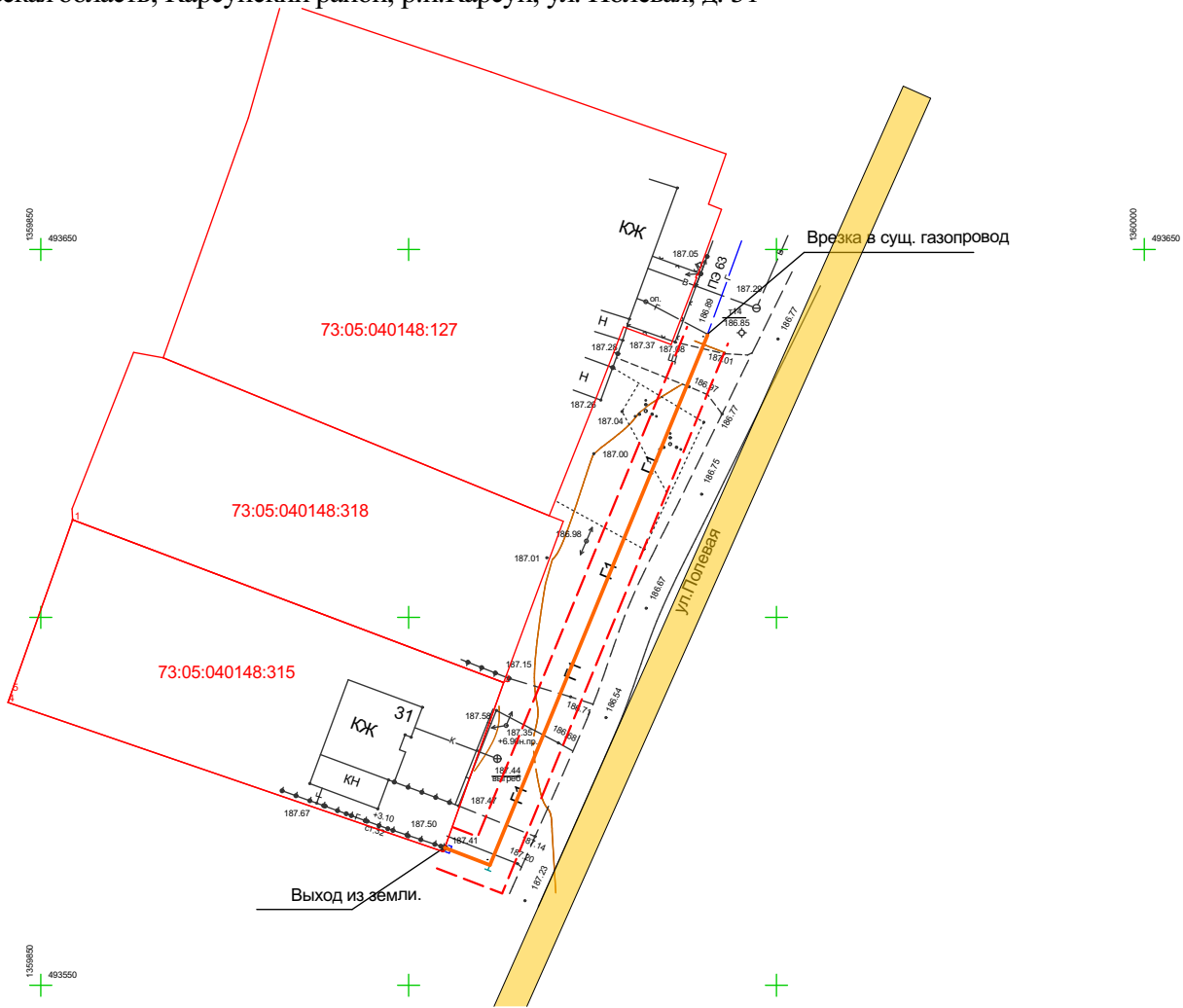
Взам. инв. №

Подп. и дата

Инв. № подл.

						Газопровод-ввод от точки врезки по ул. Полевая до границы земельного участка жилого дома по адресу: Ульяновская область, Карсунский район, р.п.Карсун, ул. Полевая, д. 31			
Изм.	Колуч.	Лист	№ док.	Подп.	Дата	Материалы по обоснованию проекта планировки.	Стадия	Лист	Листов
ГИП	Карягин			<i>Карягин</i>			П		
ГАП	Зайцев			<i>Зайцев</i>		Фрагмент карты планировочной структуры территорий городского округа	ЗАО "ИКНЗР"		
Разработал	Карягин			<i>Карягин</i>					
Н. контроль	Зайцев			<i>Зайцев</i>					

Материалы по обоснованию проекта планировки.
Схема организации движения транспорта и пешеходов (1:1000).
Газопровод-ввод от точки врезки по ул. Полевая до границы земельного участка жилого дома по адресу:
Ульяновская область, Карсунский район, р.п.Карсун, ул. Полевая, д. 31



Условные обозначения:



объект планируемого размещения местного значения (газопровод);







улицы и дороги местного значения;

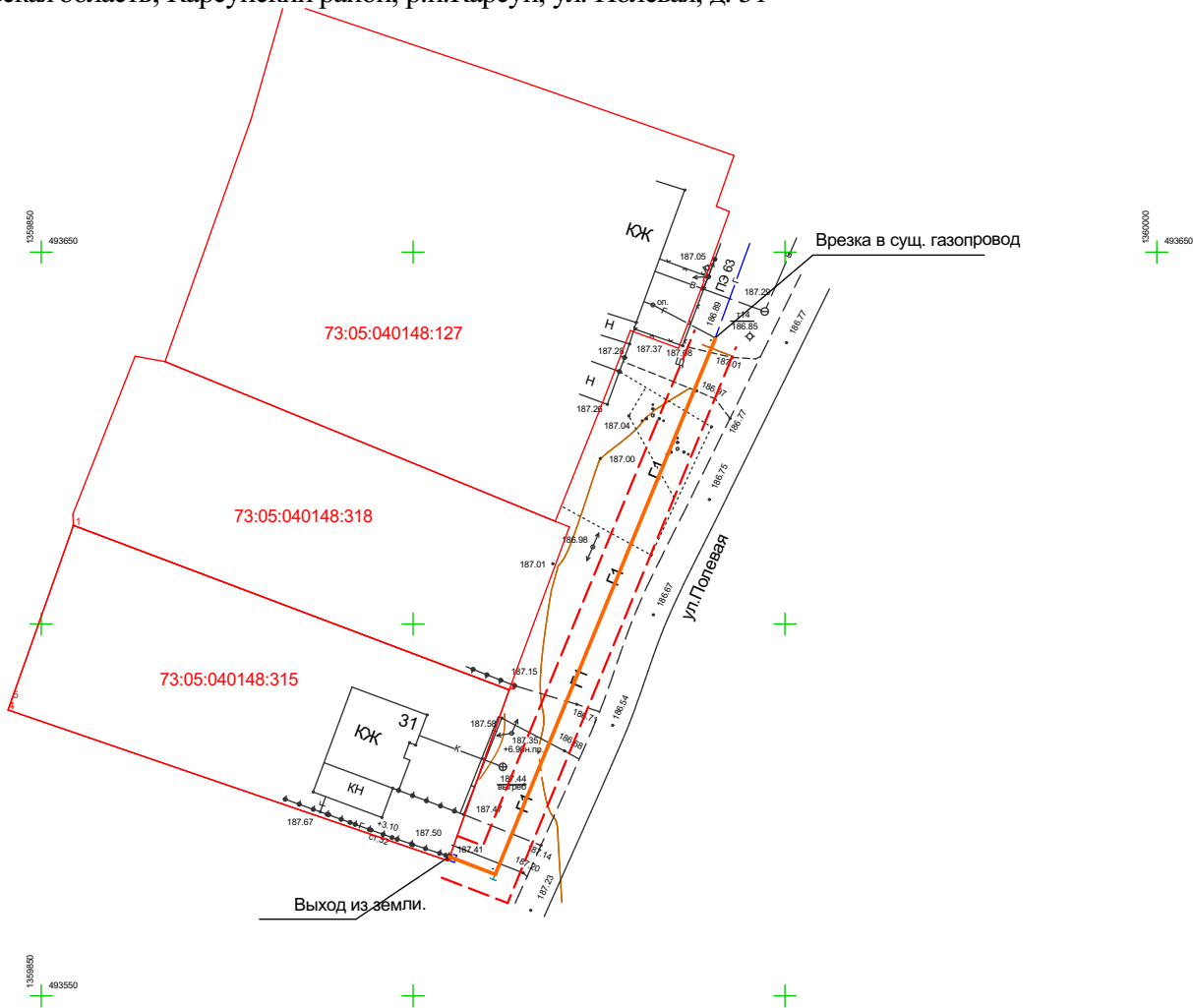


границы существующих земельных участков, зарегистрированных в ГКН, номер земельного участка п/п;

Согласовано					
Инв. № подл.	Подп. и дата	Взам. инв. №			

						Газопровод-ввод от точки врезки по ул. Полевая до границы земельного участка жилого дома по адресу: Ульяновская область, Карсунский район, р.п.Карсун, ул. Полевая, д. 31				
Изм.	Колуч.	Лист	№ док.	Подп.	Дата	Материалы по обоснованию проекта планировки.	Стадия	Лист	Листов	
ГИП		Карягин					П			
ГАП		Зайцев				Схема организации движения транспорта и пешеходов	ЗАО "ИКНЗР"			
Разработал		Карягин								
Н. контроль		Зайцев								





Материалы по обоснованию проекта планировки.
Схема границ территорий объектов культурного наследия (1:1000).
Газопровод-ввод от точки врезки по ул. Полевая до границы земельного участка жилого дома по адресу:
Ульяновская область, Карсунский район, р.п.Карсун, ул. Полевая, д. 31



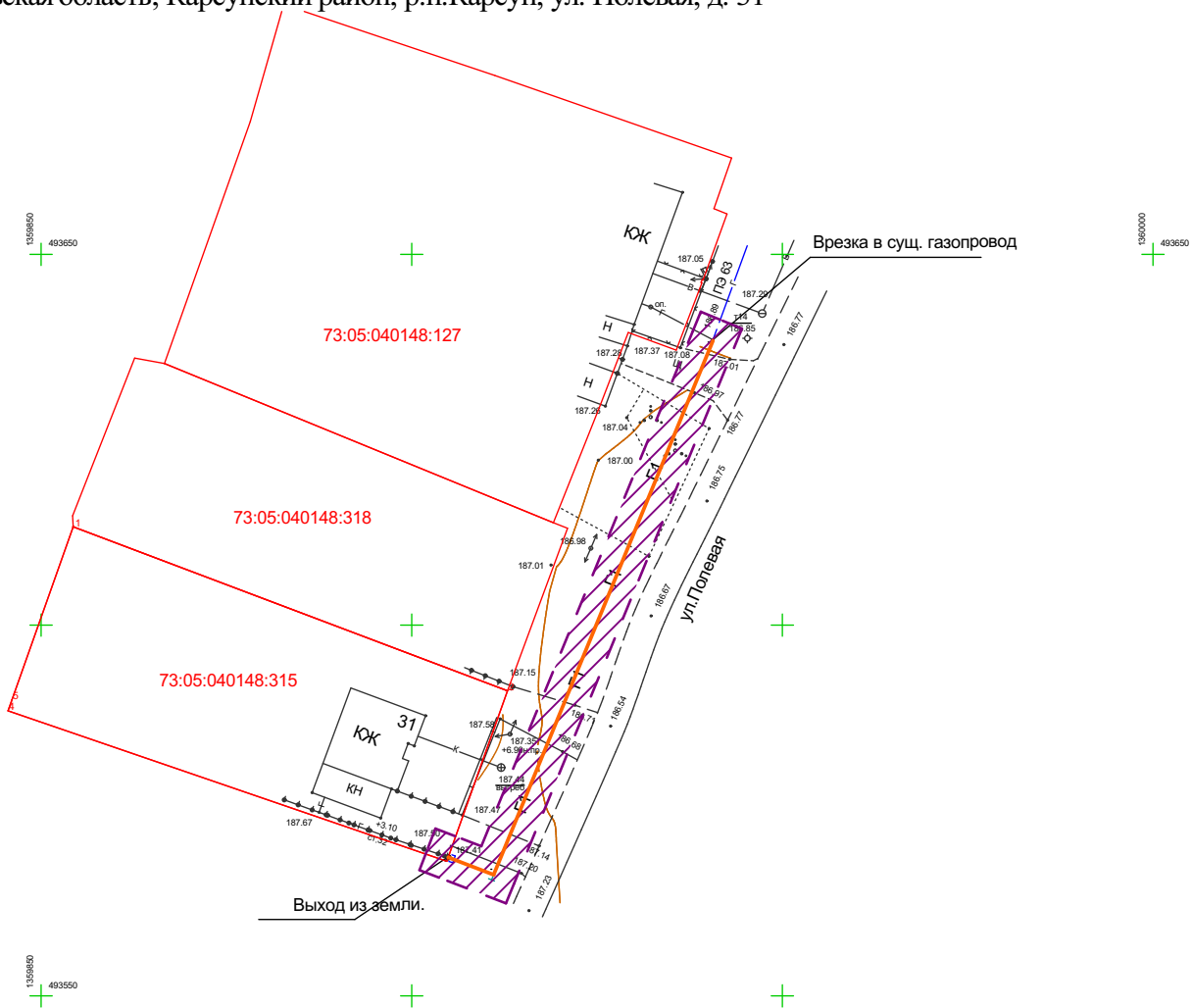
Условные обозначения:

- красные линии линейного объекта;
- объект планируемого размещения местного значения (газопровод);
- границы существующих земельных участков, зарегистрированных в ГКН, номер земельного участка п/п;

Примечание: на проектируемой территории границы объектов культурного наследия не установлены.

Подп. и дата						Газопровод-ввод от точки врезки по ул. Полевая до границы земельного участка жилого дома по адресу: Ульяновская область, Карсунский район, р.п.Карсун, ул. Полевая, д. 31			
	Изм.	Кол.уч.	Лист	№ док.	Подп.		Дата		
Инв. № подл.		ГИП	Карягин			Материалы по обоснованию проекта планировки.	Стадия	Лист	Листов
		ГАП	Зайцев				П		
		Разработал	Карягин			Схема границ территорий объектов культурного наследия	ЗАО "ИКНЗР"		
		Н. контроль	Зайцев						

Материалы по обоснованию проекта планировки.
Схема границ зон с особыми условиями использования территории (1:1000).
Газопровод-ввод от точки врезки по ул. Полевая до границы земельного участка жилого дома по адресу:
Ульяновская область, Карсунский район, р.п.Карсун, ул. Полевая, д. 31




Условные обозначения:



объект планируемого размещения местного значения (газопровод);







границы зон с особыми условиями использования территории,
(охранные зоны распределительных газопроводов);

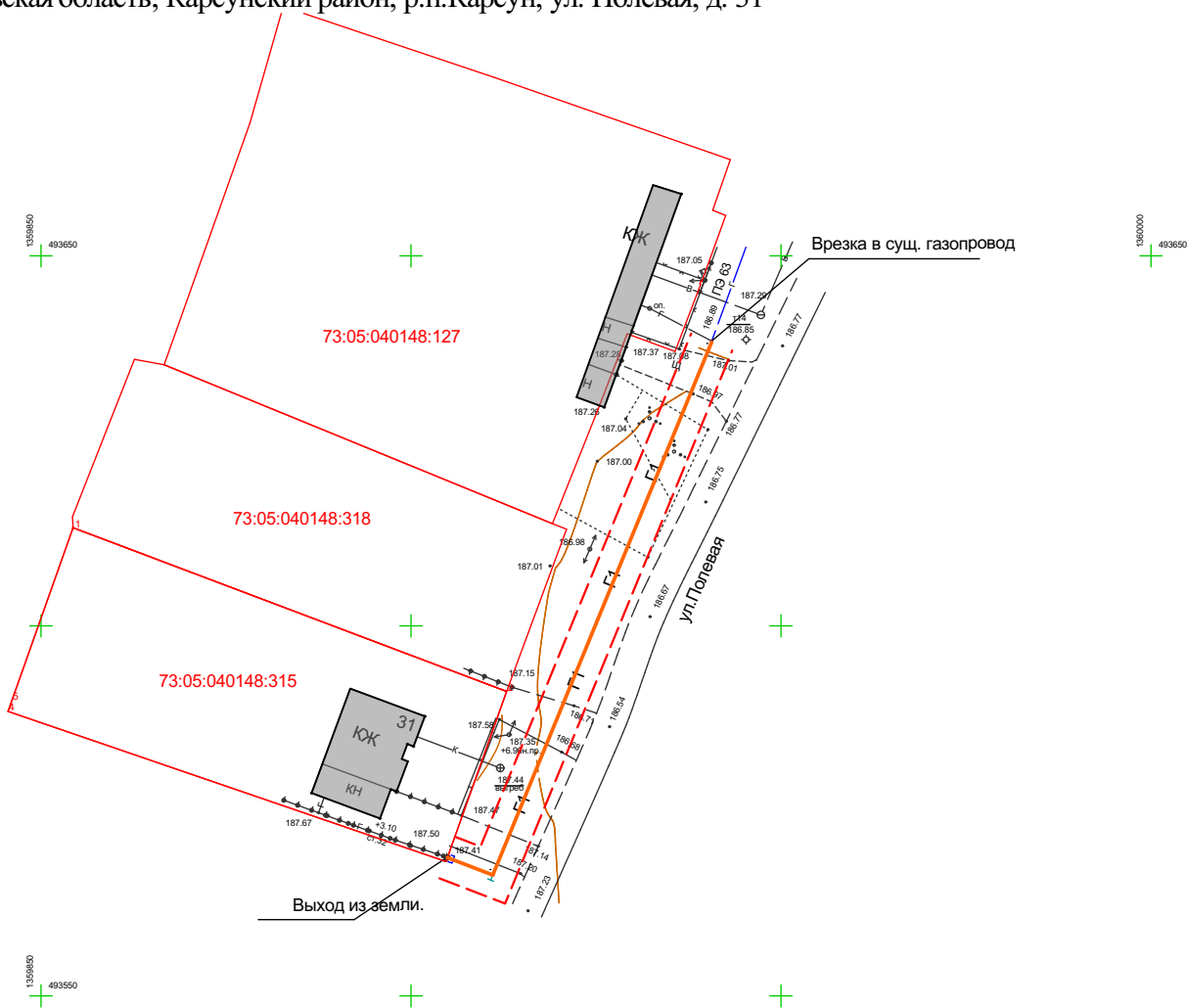


границы существующих земельных участков, зарегистрированных в ГКН,
номер земельного участка п/п;

Согласовано					
Инов. № подл.	Подп. и дата	Взам. инв. №			

						Газопровод-ввод от точки врезки по ул. Полевая до границы земельного участка жилого дома по адресу: Ульяновская область, Карсунский район, р.п.Карсун, ул. Полевая, д. 31					
Изм. Колуч.		Лист № док.		Подп.	Дата	Материалы по обоснованию проекта планировки.			Стадия	Лист	Листов
ГИП		Карягин							П		
ГАП		Зайцев				Схема границ зон с особыми условиями использования территории			ЗАО "ИКНЗР"		
Разработал		Карягин									
Н. контроль		Зайцев									





Материалы по обоснованию проекта планировки.
Схема, отображающая существующие объекты капитального строительства (1:1000).
Газопровод-ввод от точки врезки по ул. Полевая до границы земельного участка жилого дома по адресу:
Ульяновская область, Карсунский район, р.п.Карсун, ул. Полевая, д. 31



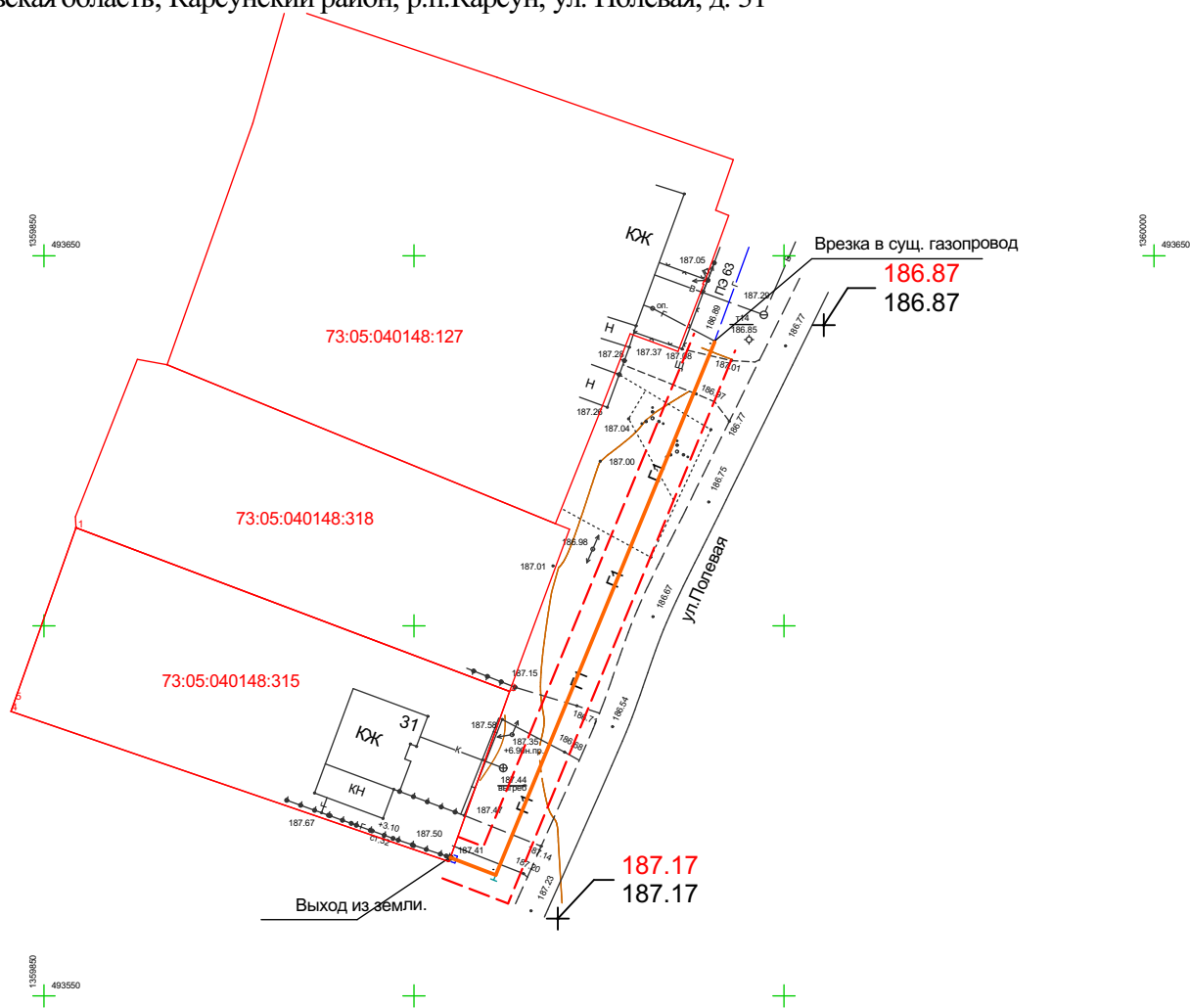
Условные обозначения:

- линии, обозначающие дороги, улицы, проезды, линии связи, объекты инженерной и транспортной инфраструктур, проходы к водным объектам общего пользования и их береговым полосам;
- существующие объекты капитального строительства;
- красные линии линейного объекта;
- объект планируемого размещения местного значения (газопровод);
- границы существующих земельных участков, зарегистрированных в ГКН, номер земельного участка п/п;

Согласовано					
Инва. № подл.	Подп. и дата	Взам. инв. №			

						Газопровод-ввод от точки врезки по ул. Полевая до границы земельного участка жилого дома по адресу: Ульяновская область, Карсунский район, р.п.Карсун, ул. Полевая, д. 31					
Изм.	Колуч.	Лист	№ док.	Подп.	Дата	Материалы по обоснованию проекта планировки.			Стадия	Лист	Листов
ГИП		Карягин							П		
ГАП		Зайцев				Схема, отображающая местоположение существующих объектов капитального строительства			ЗАО "ИКНЗР"		
Разработал		Карягин									
Н. контроль		Зайцев									





Материалы по обоснованию проекта планировки.
Схема вертикальной планировки, инженерной подготовки и инженерной защиты территории (1:1000).
Газопровод-ввод от точки врезки по ул. Полевая до границы земельного участка жилого дома по адресу:
Ульяновская область, Карсунский район, р.п.Карсун, ул. Полевая, д. 31



- Условные обозначения:**
- линии, обозначающие дороги, улицы, проезды, линии связи, объекты инженерной и транспортной инфраструктур, проходы к водным объектам общего пользования и их береговым полосам;
 - объект планируемого размещения местного значения (газопровод);
 - границы существующих земельных участков, зарегистрированных в ГКН, номер земельного участка п/п;
 - Вертикальная планировка
 - 112,00 планируемые высотные отметки;
 - 112,00 существующие высотные отметки;

Согласовано					
Инов. № подл.	Подп. и дата	Взам. инв. №			

					Газопровод-ввод от точки врезки по ул. Полевая до границы земельного участка жилого дома по адресу: Ульяновская область, Карсунский район, р.п.Карсун, ул. Полевая, д. 31			
Изм.	Колуч.	Лист	№ док.	Подп.	Дата	Материалы по обоснованию проекта планировки.		
ГИП	Карягин							
ГАП	Зайцев					Схема вертикальной планировки, инженерной подготовки и инженерной защиты территории		
Разработал	Карягин							
Н. контроль	Зайцев					ЗАО "ИКНЗР"		

						Газопровод-ввод от точки врезки по ул. Полевая до границы земельного участка жилого дома по адресу: Ульяновская область, Карсунский район, р.п.Карсун, ул. Полевая, д. 31			
Изм.	Колуч.	Лист	Людок.	Подп.	Дата	Основная часть проекта межевания. Чертеж межевания территории.	Стадия	Лист	Листов
ГИП		Карягин					П		
ГАП		Зайцев				Границы планируемых и существующих элементов планировочной структуры	ЗАО "ИКНЗР"		
Разработал		Карягин							
Н. контроль		Зайцев							

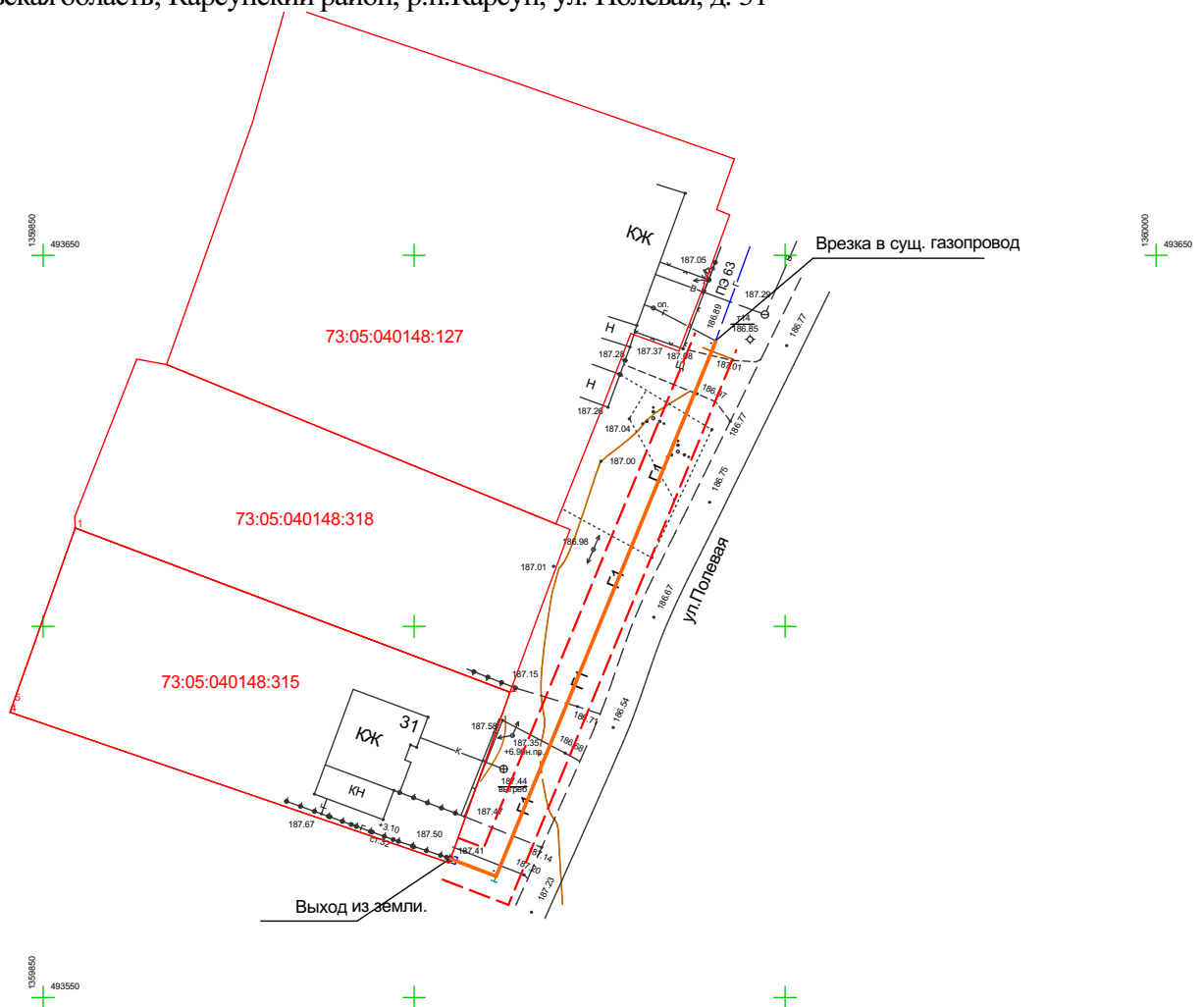
Основная часть проекта межевания.

Чертеж межевания территории.

Красные линии, утвержденные в составе проекта планировки территории (1:1000).

Газопровод-ввод от точки врезки по ул. Полевая до границы земельного участка жилого дома по адресу: Ульяновская область, Карсунский район, р.п.Карсун, ул. Полевая, д. 31

Приложение №6
к постановлению Администрации р.п. Карсун
от " " 2017г.
№



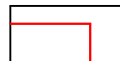
Условные обозначения:



красные линии линейного объекта;



объект планируемого размещения местного значения (газопровод);



границы существующих земельных участков, зарегистрированных в ГКН, номер земельного участка п/п;

Примечание: проектом планировки красные линии не установлены.

Взам. инв. №

Подл. и дата

Инв. № подл.

						Газопровод-ввод от точки врезки по ул. Полевая до границы земельного участка жилого дома по адресу: Ульяновская область, Карсунский район, р.п.Карсун, ул. Полевая, д. 31		
Изм.	Колуч.	Лист	№ док.	Подп.	Дата			
ГИП	Карягин					Основная часть проекта межевания. Чертеж межевания территории.	Стадия	Лист
ГАП	Зайцев						П	
Разработал	Карягин					Красные линии, утвержденные в составе проекта планировки территории	ЗАО "ИКНЗР"	
Н. контроль	Зайцев							

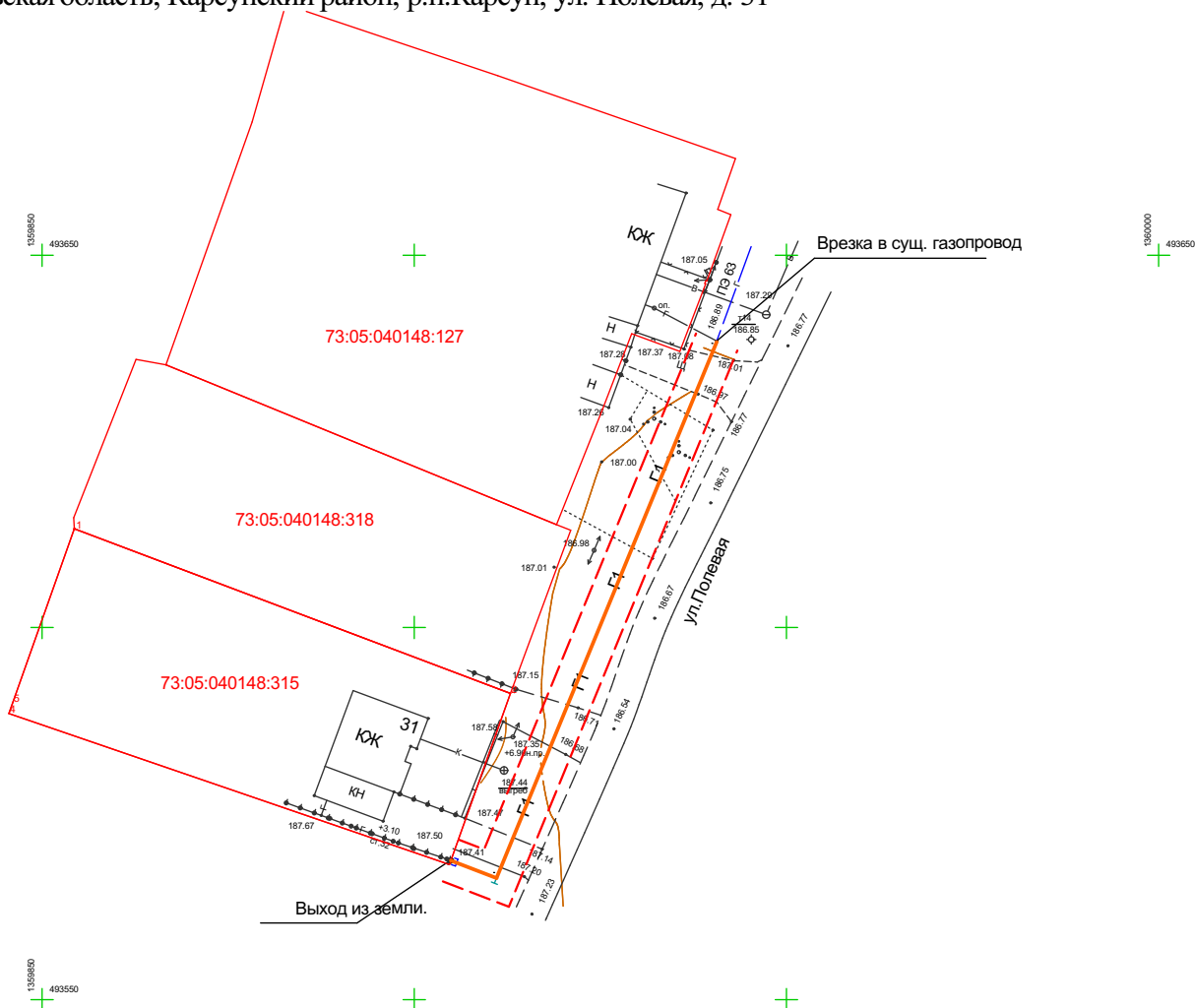
Основная часть проекта межевания.

Чертеж межевания территории.

Линии отступа от красных линий в целях определения мест допустимого размещения зданий, строений, сооружений (1:1000).

Газопровод-ввод от точки врезки по ул. Полевая до границы земельного участка жилого дома по адресу: Ульяновская область, Карсунский район, р.п.Карсун, ул. Полевая, д. 31

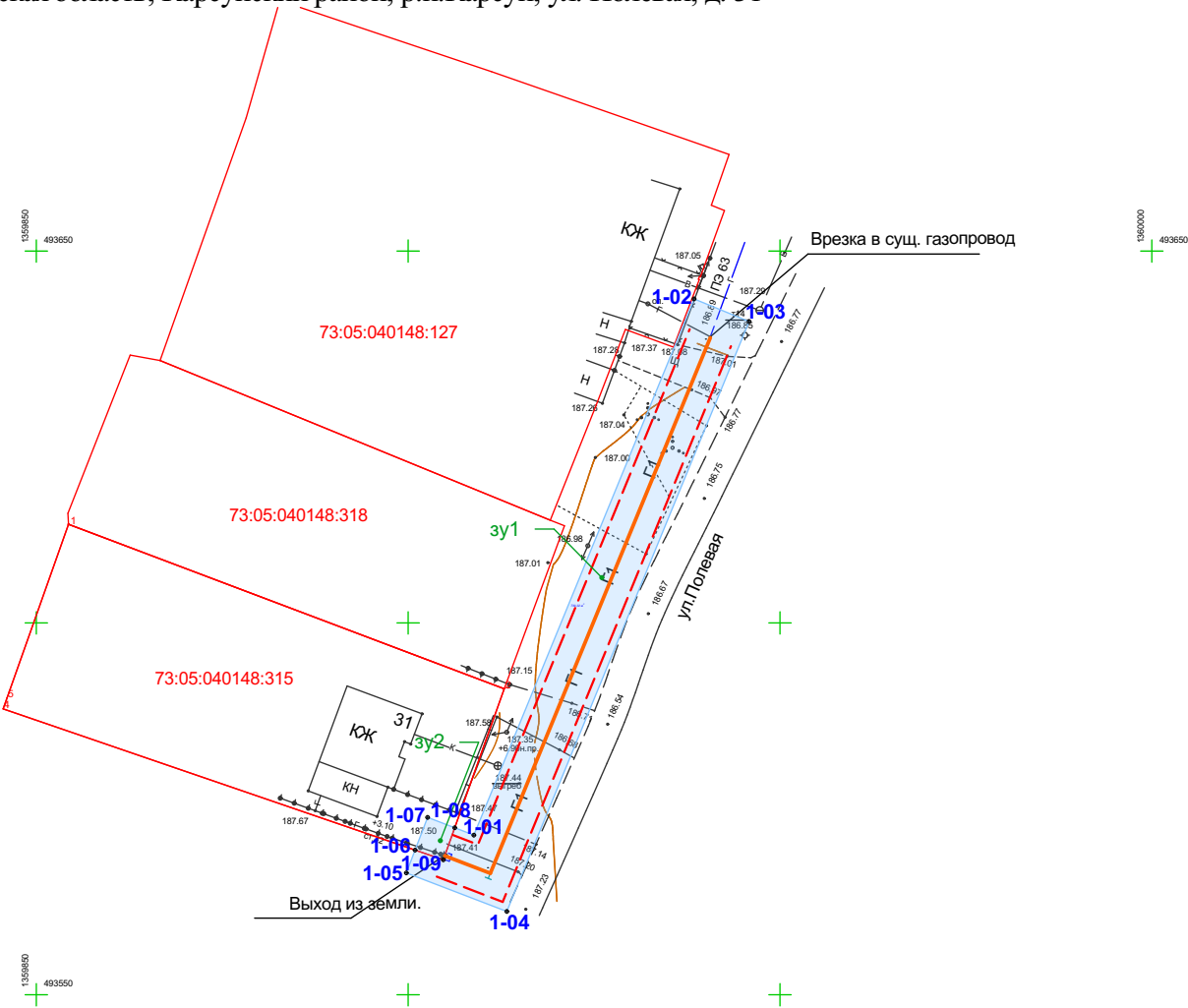
Приложение №7
к постановлению Администрации р.п. Карсун
от " " 2017г.
№



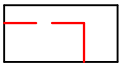
Основная часть проекта межевания.
Чертеж межевания территории.
Границы образуемых и изменяемых земельных участков (1:1000).

Приложение №8
к постановлению Администрации р.п. Карсун
от " " 2017г.
№

Газопровод-ввод от точки врезки по ул. Полевая до границы земельного участка жилого дома по адресу:
Ульяновская область, Карсунский район, р.п.Карсун, ул. Полевая, д. 31



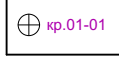
Условные обозначения:



красные линии линейного объекта;




линии, обозначающие дороги, улицы, проезды, линии связи, объекты инженерной и транспортной инфраструктур, проходы к водным объектам общего пользования и их береговым полосам;



координаты поворотных точек



объект планируемого размещения местного значения (газопровод);



полоса отвода (временная на период строительства);

Согласовано

Взам. инв. №

Подл. и дата

Инв. № подл.

						Газопровод-ввод от точки врезки по ул. Полевая до границы земельного участка жилого дома по адресу: Ульяновская область, Карсунский район, р.п.Карсун, ул. Полевая, д. 31		
Изм.	Колуч.	Лист	№ док.	Подп.	Дата	Основная часть проекта межевания. Чертеж межевания территории.		
ГИП	Карягин					Границы образуемых и изменяемых земельных участков	Стадия	Лист
ГАП	Зайцев						П	
Разработал	Карягин					ЗАО "ИКНЗР"		
Н. контроль	Зайцев							

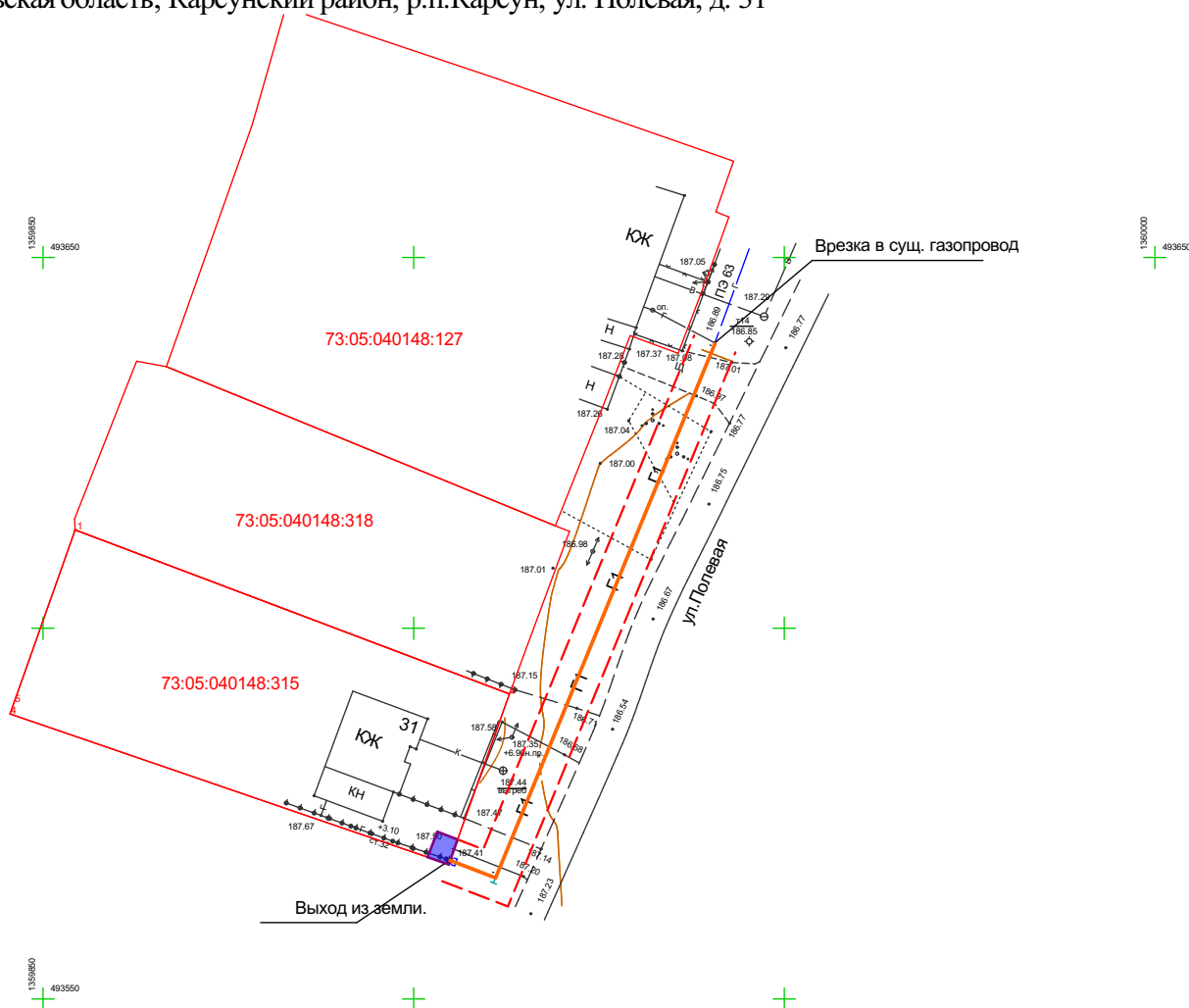
Основная часть проекта межевания.

Чертеж межевания территории.

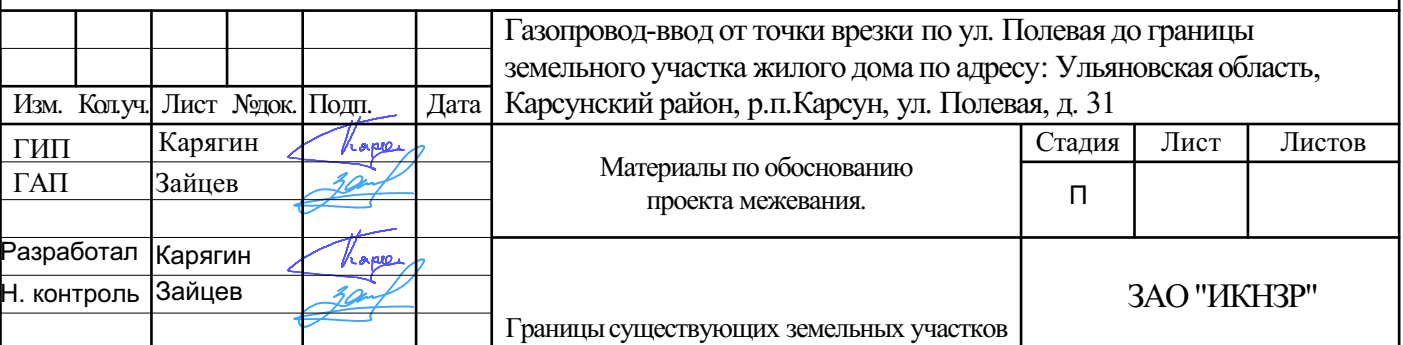
Границы зон действия публичных сервитутов (1:1000).

Газопровод-ввод от точки врезки по ул. Полевая до границы земельного участка жилого дома по адресу:
Ульяновская область, Карсунский район, р.п.Карсун, ул. Полевая, д. 31

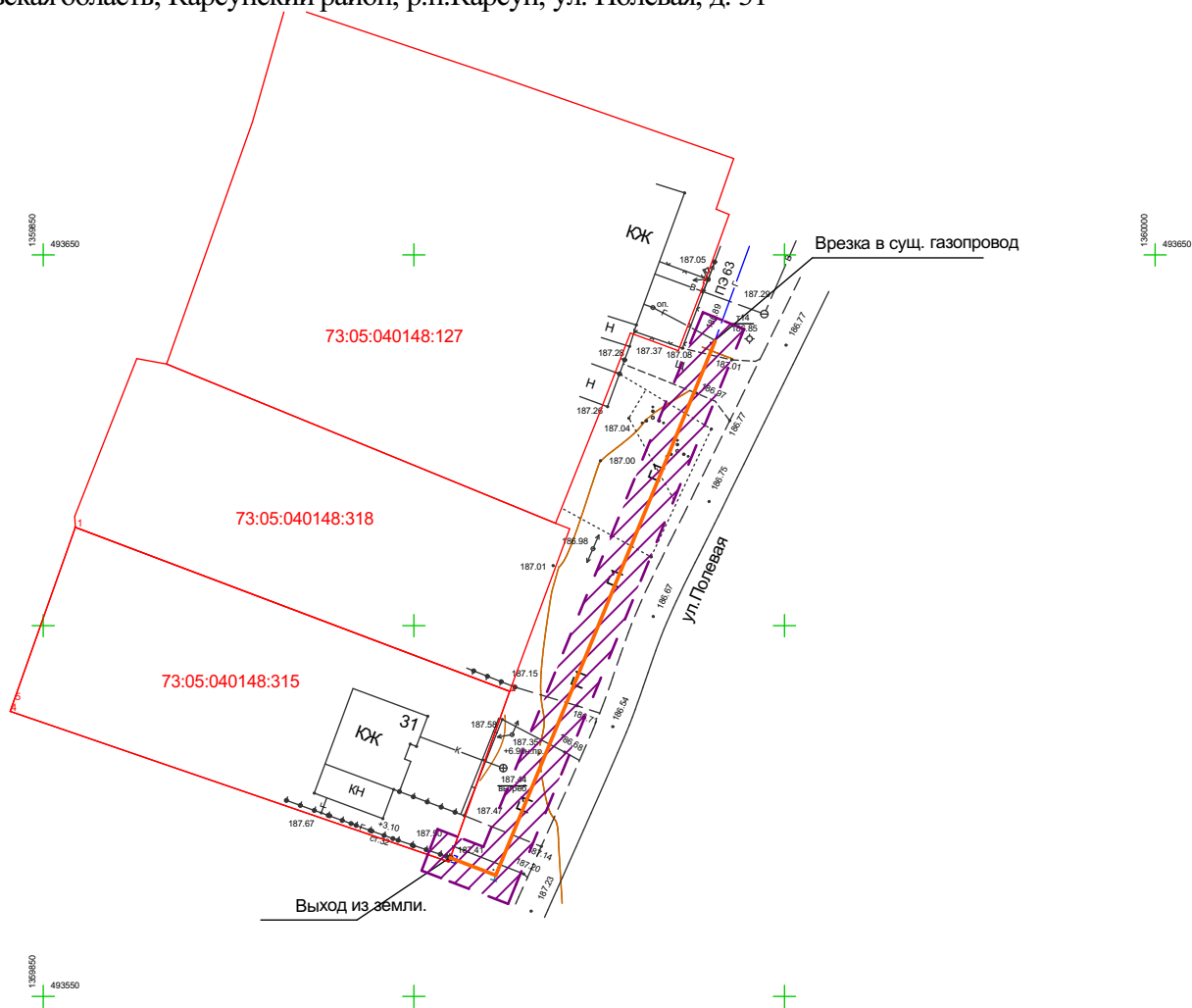
Приложение №9
к постановлению Администрации р.п. Карсун
от " " 2017г.
№






Газопровод-ввод от точки врезки по ул. Полевая до границы земельного участка жилого дома по адресу:
Ульяновская область, Карсунский район, р.п.Карсун, ул. Полевая, д. 31







Материалы по обоснованию проекта межевания.
Чертеж межевания территории.
Границы зон с особыми условиями использования территорий (1:1000).
Газопровод-ввод от точки врезки по ул. Полевая до границы земельного участка жилого дома по адресу:
Ульяновская область, Карсунский район, р.п.Карсун, ул. Полевая, д. 31



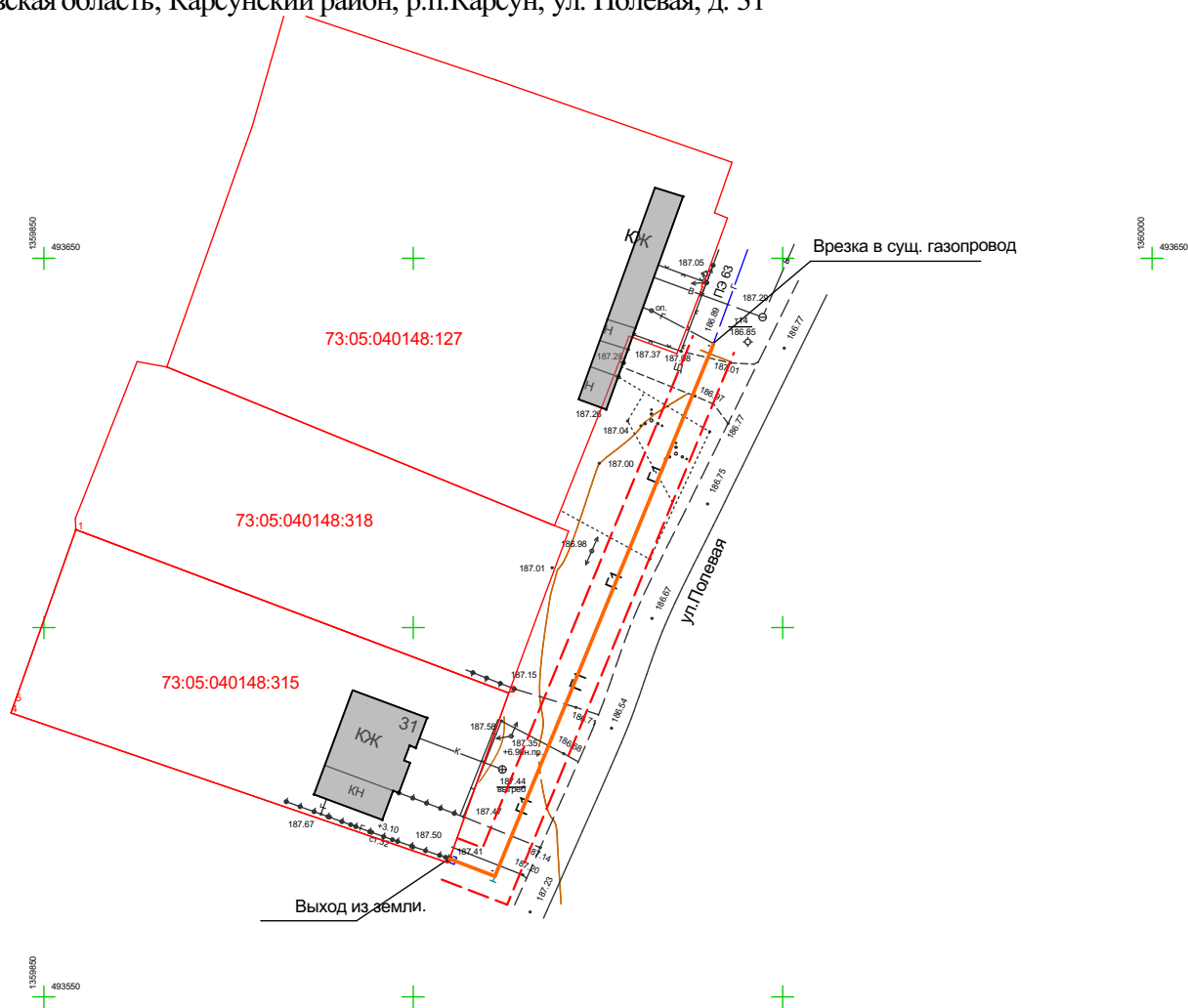
Условные обозначения:

-  объект планируемого размещения местного значения (газопровод);
-  границы зон с особыми условиями использования территории, (охранные зоны распределительных газопроводов);
-  границы существующих земельных участков, зарегистрированных в ГКН, номер земельного участка п/п;

Согласовано					
Инв. № подл.	Подп. и дата	Взам. инв. №			

						Газопровод-ввод от точки врезки по ул. Полевая до границы земельного участка жилого дома по адресу: Ульяновская область, Карсунский район, р.п.Карсун, ул. Полевая, д. 31					
Изм. Колуч.		Лист № док.		Подп.	Дата	Материалы по обоснованию проекта межевания.			Стадия	Лист	Листов
ГИП		Карягин							П		
ГАП		Зайцев				Границы зон с особыми условиями использования территорий			ЗАО "ИКНЗР"		
Разработал		Карягин									
Н. контроль		Зайцев									





Материалы по обоснованию проекта межевания.
Чертеж межевания территории.
Местоположение существующих объектов капитального строительства (1:1000).
Газопровод-ввод от точки врезки по ул. Полевая до границы земельного участка жилого дома по адресу:
Ульяновская область, Карсунский район, р.п.Карсун, ул. Полевая, д. 31



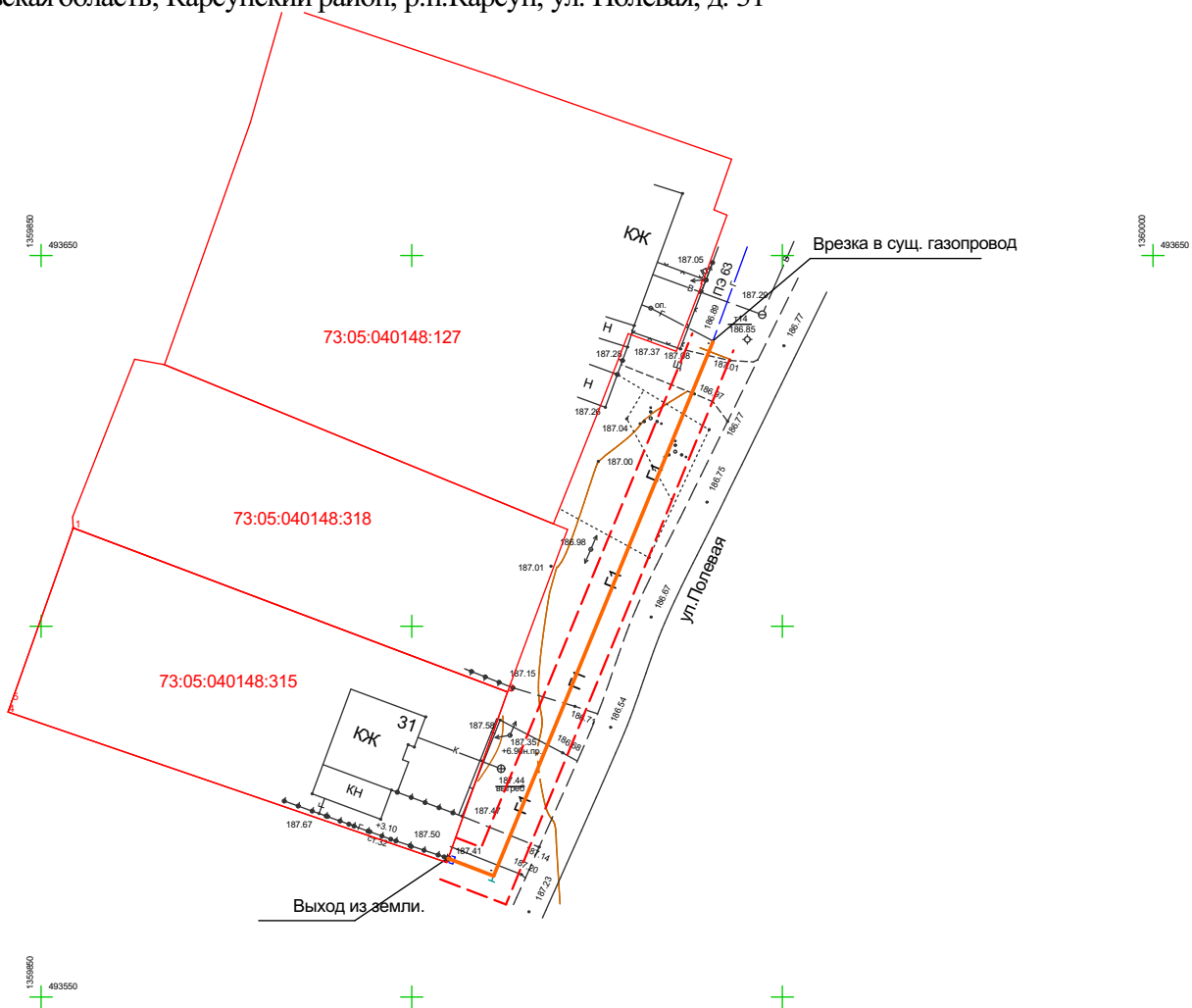
Условные обозначения:

- линии, обозначающие дороги, улицы, проезды, линии связи, объекты инженерной и транспортной инфраструктур, проходы к водным объектам общего пользования и их береговым полосам;
- существующие объекты капитального строительства;
- красные линии линейного объекта;
- объект планируемого размещения местного значения (газопровод);
- границы существующих земельных участков, зарегистрированных в ГКН, номер земельного участка п/п;

Согласовано					
Инва. № подл.	Подп. и дата	Взам. инв. №			

						Газопровод-ввод от точки врезки по ул. Полевая до границы земельного участка жилого дома по адресу: Ульяновская область, Карсунский район, р.п.Карсун, ул. Полевая, д. 31			
Изм.	Колуч.	Лист	№ док.	Подп.	Дата	Материалы по обоснованию проекта межевания.	Стадия	Лист	Листов
ГИП	Карягин						П		
ГАП	Зайцев								
Разработал	Карягин					Местоположение существующих объектов капитального строительства	ЗАО "ИКНЗР"		
Н. контроль	Зайцев								

Материалы по обоснованию проекта межевания.
Чертеж межевания территории.
Границы особо охраняемых природных территорий (1:1000).
Газопровод-ввод от точки врезки по ул. Полевая до границы земельного участка жилого дома по адресу:
Ульяновская область, Карсунский район, р.п.Карсун, ул. Полевая, д. 31



Условные обозначения:

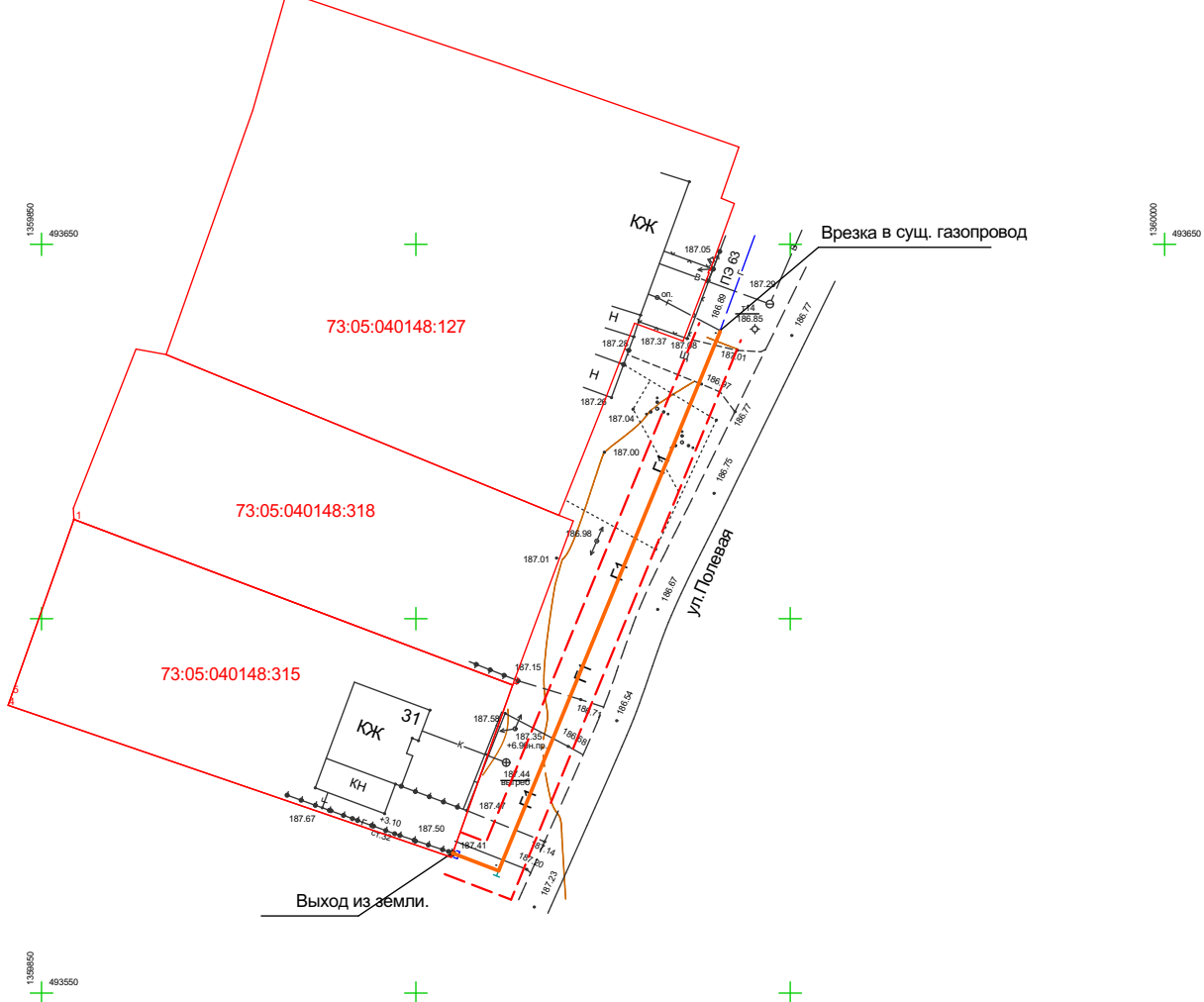
- [Symbol] линии, обозначающие дороги, улицы, проезды, линии связи, объекты инженерной и транспортной инфраструктур, проходы к водным объектам общего пользования и их береговым полосам;
- [Symbol] красные линии линейного объекта;
- [Symbol] объект планируемого размещения местного значения (газопровод);
- [Symbol] границы существующих земельных участков, зарегистрированных в ГКН, номер земельного участка п/п;

Примечание: на проектируемой территории границы особо охраняемых природных территорий не установлены.

Согласовано					
Инва. № подл.	Подп. и дата	Взам. инв. №			

					Газопровод-ввод от точки врезки по ул. Полевая до границы земельного участка жилого дома по адресу: Ульяновская область, Карсунский район, р.п.Карсун, ул. Полевая, д. 31			
Изм.	Колуч.	Лист	№ док.	Подп.	Дата	Материалы по обоснованию проекта межевания.		
ГИП	Карягин			<i>Карягин</i>				
ГАП	Зайцев			<i>Зайцев</i>		Границы особо охраняемых природных территорий		
Разработал	Карягин			<i>Карягин</i>				
Н. контроль	Зайцев			<i>Зайцев</i>		ЗАО "ИКНЗР"		

Материалы по обоснованию проекта межевания.
Чертеж межевания территории.
Границы территорий объектов культурного наследия (1:1000).
Газопровод-ввод от точки врезки по ул. Полевая до границы земельного участка жилого дома по адресу:
Ульяновская область, Карсунский район, р.п.Карсун, ул. Полевая, д. 31






Условные обозначения:

- красные линии линейного объекта;
- объект планируемого размещения местного значения (газопровод);
- границы существующих земельных участков, зарегистрированных в ГКН, номер земельного участка п/п;

Примечание: на проектируемой территории границы объектов культурного наследия не установлены.

Согласовано					
Инва. № подл.	Подп. и дата	Взам. инв. №			

						Газопровод-ввод от точки врезки по ул. Полевая до границы земельного участка жилого дома по адресу: Ульяновская область, Карсунский район, р.п.Карсун, ул. Полевая, д. 31				
Изм. Колуч.		Лист № док.		Подп.	Дата	Материалы по обоснованию проекта межевания.		Стадия	Лист	Листов
ГИП		Карягин						П		
ГАП		Зайцев				Границы территорий объектов культурного наследия		ЗАО "ИКНЗР"		
Разработал		Карягин								
Н. контроль		Зайцев		